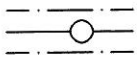
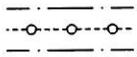


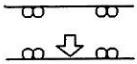
Yleisen tien näkemäalueeksi varattu alueen osa.



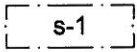
Johtoa varten varattu alueen osa.



Maanalaista johtoa varten varattu alueen osa.



Ajoneuvoliittymän likimääräinen sijainti.



Alueen osa, jolla ei saa suorittaa sen luonnontilaa muuttavia toimenpiteitä.



Kumottava kaava-alueen osa.

Yleiset määräykset:

Autopaikkoja on alueella varattava seuraavasti:

- AP-, AO- ja AR- korttelialueet: 2 ap/ asunto.
- AL- korttelialueet: liike- ja toimistotilat 1 ap/ 50 k-m²
asuintilat: 1 ap/ 70 k-m².
- Y-, Y-1-, Y-2-, YL-, YS-, YK- ja YU- korttelialueet: 1 ap/ 50 k-m².
- T- ja T-1- alueet 1 ap/ työpaikka.

Rakennusten, kulkuteiden ja pysäköintialueiden ulkopuolelle jäävä osa rakennuspaikasta tulee istuttaa tai olemassaoleva suoja puusto on säilytettävä.

Rakennukset tulee rakentaa kortteleittain yhtenäistä rakennustapaa noudattaen.



Saaren kunta

Tekninen toimi

KESKUSTAAJAMA
ASEMAKAAVA,
ASEMAKAAVAN MUUTOS 1:2000

ASEMAKAAVA KOSKEE
SAARENKYLÄN KYLÄN TILOJA 5:43, 5:111, 5:121, 39:21, 39:23, 39:26 JA 84:0 SEKÄ
MAIRONIEMEN KYLÄN TILAA 18:2.

ASEMAKAAVAN MUUTOS KOSKEE
SAAREN KESKUSTAAJAMAN ASEMAKAAVAN KORTTELEITA 1-4, 6-18, 22-34, 41-44,
VIRKISTYS-, LIIKENNE-, ERITYIS- JA MAA- JA METSÄTALOUSALUEITA SEKÄ VESI-
JA KATUVALUETIA