





Korttelin, korttelinosan ja alueen raja.



Osa-alueen raja.



Ohjeellinen alueen tai osa-alueen raja.



Ohjeellinen tontin/rakennuspaikan raja.



16

Korttelin numero.

1

Ohjeellisen tontin/rakennuspaikan numero.

MYLLYTIE

Kadun, tien, katuaukion, torin, puiston tai muun yleisen alueen nimi.

300

Rakennusohjeus kerrosalaneliömetreinä.

II

Roomalainen numero osoittaa rakennusten, rakennuksen tai sen osan suurimman sallitun kerrosluvun.

½ K I

Murtoluku roomalaisen numeron edessä osoittaa, kuinka suuren osan rakennuksen suurimman kerroksen alasta saa kellarikerroksessa käyttää kerrosalaan luettavaksi tilaksi.

I u ½

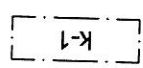
Murtoluku roomalaisen numeron jäljessä osoittaa, kuinka suuren osan rakennuksen suurimman kerroksen alasta ullakon tasolla saa käyttää kerrosalaan laskehtavaksi tilaksi.

e=0.20

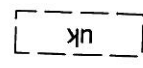
Tehokkuusluku eli kerrosalan suhde tontin/rakennuspaikan pinta-alaan.



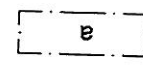
Rakennusala.



Rakennusala, jolle saa sijoittaa katsomotiloja sekä muita urheilu- ja virkistystoimintaa palvelevia huoltotiloja.



Ohjeellinen urheilukentän rakennusala.



Auton säilytyspaikan rakennusala.